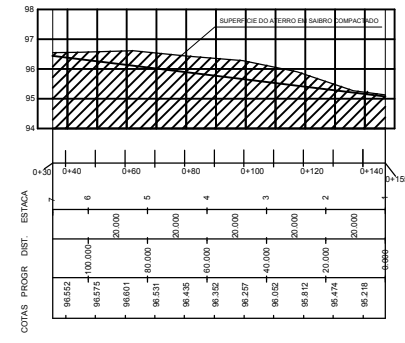
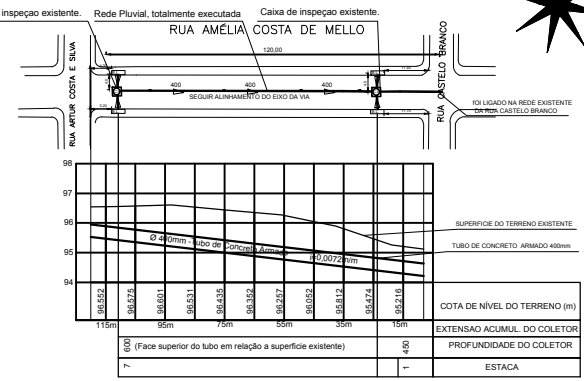


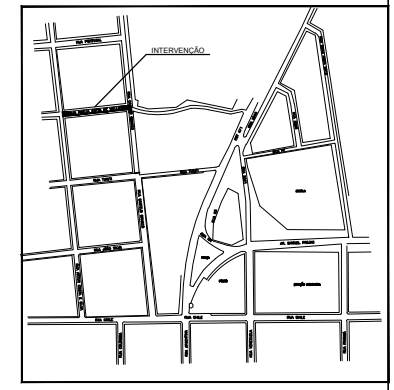
03 PLANTA BAIXA - LAYOUT
Escala 1:500



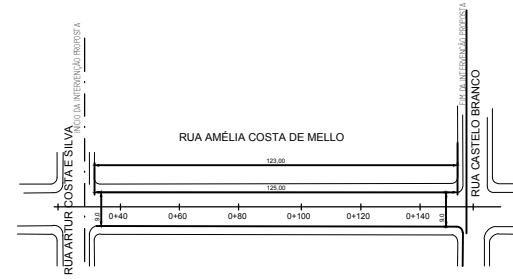
05 PERFIL LONGITUDINAL DO TERRENO
Escala 1:500



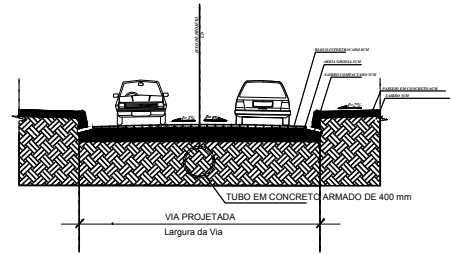
07 IMPLANTAÇÃO REDE DE DRENAGEM
Escala 1:500



01 LOCALIZAÇÃO
Escala 1:10000



04 PLANTA BAIXA - COTAS E EIXO
Escala 1:500



06 CORTE TRANSVERSAL DA VIA PROJETADA - CAMADAS
sem escala

LEGENDA

[Symbol]	Melo-flo novo de concreto
[Symbol]	Melo-flo enterrado para contenção dos blocos
[Symbol]	Árvores existentes a manter
[Symbol]	Eixo de pista
[Symbol]	Cotas de eixo
[Symbol]	Placas de sinalização
[Symbol]	Poste de iluminação
[Symbol]	Pavimentação existente - Sáboto
[Symbol]	Piso tátil direcional
[Symbol]	Pavimentação em concreto a construir
[Symbol]	Pavimentação em saboto a construir
[Symbol]	Pavimentação em bloco intertravado a construir
[Symbol]	Piso tátil de alerta
[Symbol]	Placas de sinalização de faixa de pedestre


02 TRAJETO E LOCALIZAÇÃO DO BOTA FORA
Escala 1:10.000



08 DETALHE PAVIMENTAÇÃO PISTA DE ROLAMENTO
sem escala



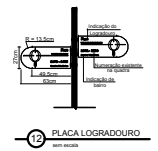
09 DETALHE DO PISO DAS CALÇADAS
sem escala



10 LINHA DE EIXO
sem escala



11 PLACA FAIXA DE PEDESTRES
sem escala

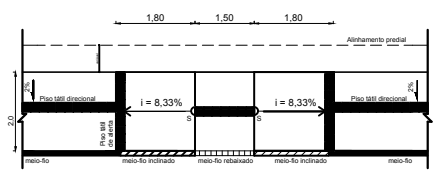


12 PLACA LOGRADOURO
sem escala

QUANTITATIVO SINALIZAÇÃO VERTICAL

SINAL	NOME	CODIGO	DIMENSÃO	SUPORTE
[Symbol]	PASSAGEM SINALIZADA DE PEDESTRES	A-32B	Lado=0,5M	S-1 COLUNA SIMPLES
[Symbol]	LOGRADOURO	A-32B	Lado=0,5M	S-1 COLUNA SIMPLES
TOTAL				


Referência segundo Manual de Sinalização Vertical - CONTRAN - CONTRAN/2004



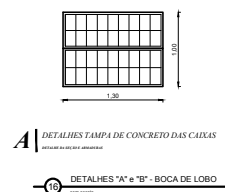
13 ACESSIBILIDADE CALÇADAS (RAMPAS E PISO TÁTIL)
sem escala



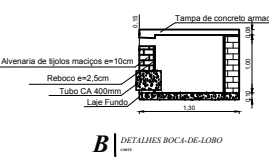
14 ACESSIBILIDADE DETALHE ESQUINAS E CONTORNO ÁRVORES
sem escala



15 DETALHE - FAIXA DE PEDESTRE
sem escala



16 DETALHES "A" e "B" - BOCA DE LOBO
sem escala



A DETALHES TAMPA DE CONCRETO DAS CAIXAS
sem escala



B DETALHES BOCA-DE-LOBO
sem escala

RUA AMÉLIA COSTA DE MELLO	Data
ACESSIBILIDADE, PAVIMENTAÇÃO, SINALIZAÇÃO E DRENAGEM PLUVIAL	SET/2018
RESPONSÁVEL TÉCNICA	Escala
Eng. Civil Kristhie C. Leonetti CREA-RS: 221566	1 / 500 1 / 10000
Proprietário: Prefeitura Municipal do Chuí Ender.: Rua Amélia C. Mello entre as ruas Artur C. Silva e Castelo Branco	Prancha
	01/01