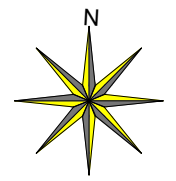
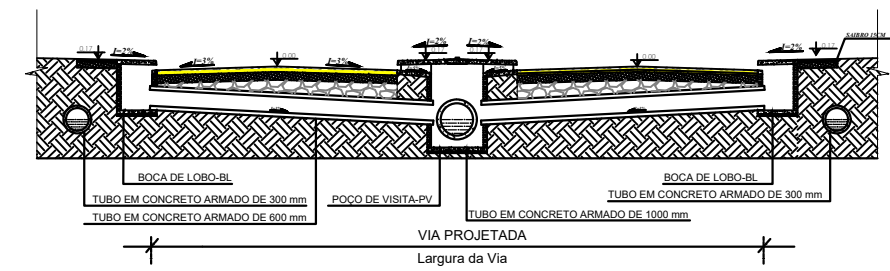


16 REDE DE DRENAGEM  
S/Escala

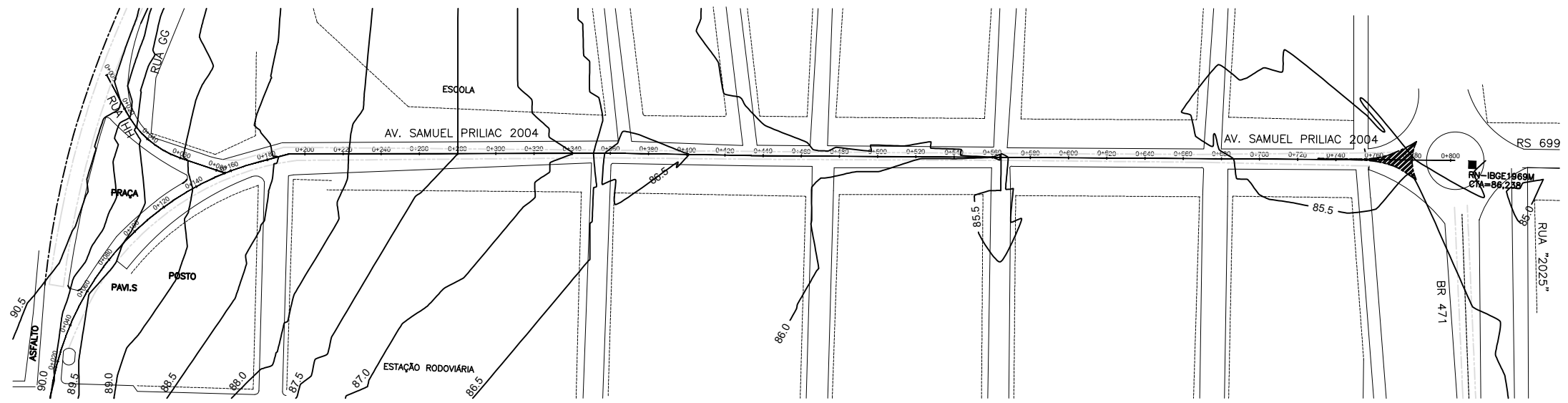


**LEGENDA**

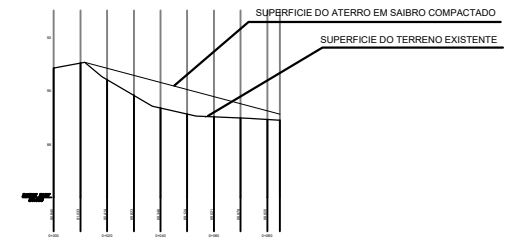
- Meio-fio novo de concreto
- Meio-fio enterrado para contenção dos blocos
- Árvores existentes a manter
- Cotas de eixo
- Placas de sinalização
- Poste de iluminação Existente
- Postes de iluminação
- Camada existente - Saibro
- Piso tátil direcional
- Pavimentação em concreto a construir
- Camada em pedra rachão
- Camada em saibro a construir
- Pavimentação em bloco intertravado a construir
- Piso tátil de alerta
- Placas de sinalização de faixa de pedestre



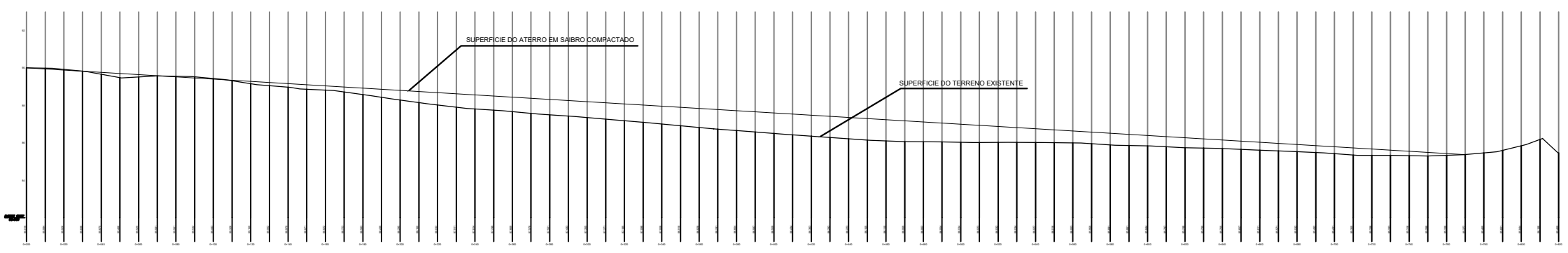
17 CORTE TRANSVERSAL DA VIA PROJETADA - DRENAGEM  
sem escala



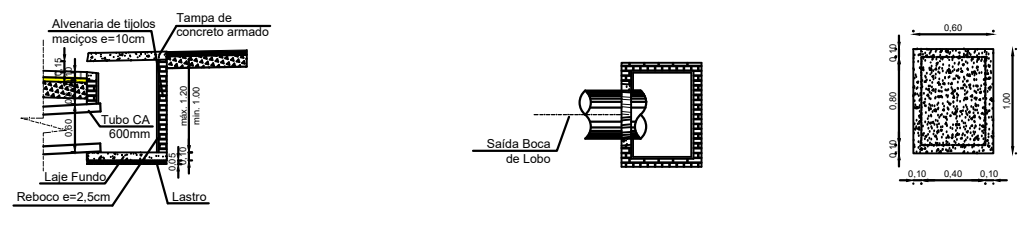
18 LEVANTAMENTO TOPOGRÁFICO  
S/Escala



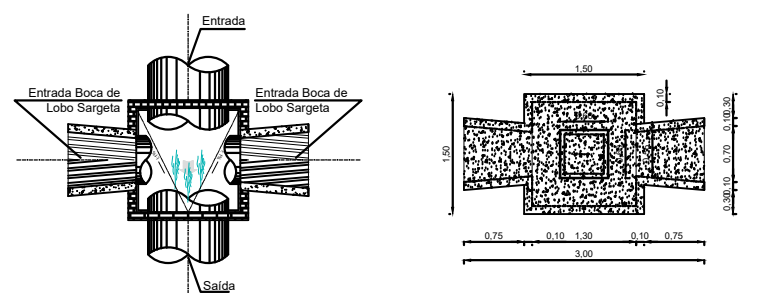
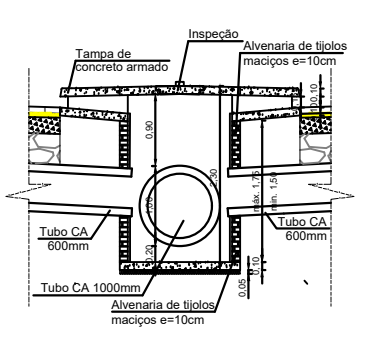
20 PERFIL LONGITUDINAL-RUA HH  
Sem escala



19 PERFIL LONGITUDINAL-SAMUEL PRILIAC  
Sem escala



21 DET. CORTE TAMPA E PLANTA - BOCA DE LOBO  
sem escala



22 DET. CORTE TAMPA E PLANTA - POÇO DE VISITA  
sem escala

DUPLICAÇÃO AVENIDA SAMUEL PRILIAC		Data
ACESSIBILIDADE, PAVIMENTAÇÃO, SINALIZAÇÃO, ILUMINAÇÃO E DRENAGEM PLUVIAL		Jan/2022
RESPONSÁVEL TÉCNICO		Escalas
Eng. Civil Kristhie Cardoso Leoneti CREA-RS: 221566		Indicada
Próprietário: Prefeitura Municipal do Chuí Ender.: Avenida Samuel Priliac		Prancha
		02/02